

Zelená trasa: Doubků skála

Siezka vede z východního bodu obce Hrádek přes říčku Ostružnou a železniční trať.

Polní cestou pozvolna vystoupáte až k lesu.

Od odpočívadla na okraji lesa dojdete k malému lomečku, kde se na informační tabuli dozvíte o ekologické katastrofě, která

se zde stala v polovině 80. let minulého století.



Nedaleko této tabule je cíl našeho putování - vyhlídka na Doubků skála.



Zde se můžete potěšit pohledem do údolí Kahaného potoka. V údolí, nedaleko této vyhlídky stával Janoušků mlýn, dnes zde můžete najít jen zbytky obvodových zdí.




Při dobré viditelnosti je možné vidět i rozhlednu na Poledníku, vzdálenou vzdálenou čarou 25 km. Další informační tabuli najdete v Příhonu.



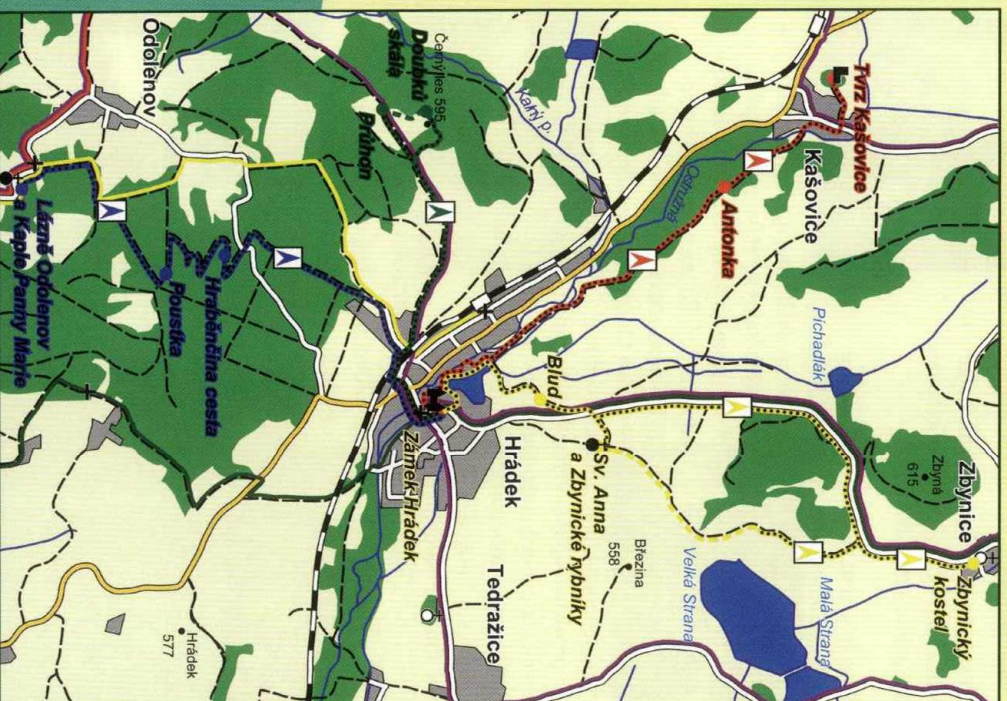
Z vyhlídky je možné využít značenou trasu a po ní se vrátit na lesní cestu, nebo přejít od vyhlídky po

loukách k odpočívadlu. Poslední informační tabuli najdete v Příhonu, na ní se mimo jiné dozvíte, proč zde stojí Kovářůků křížek.

Údolím Kahaného potoka pokračuje cyklotrasa č. 2078 do Svojsic.



Mapka vycházkových tras v okolí obce Hrádek





Tento projekt byl financován Obcí Hrádek za podpory z programu Dispoziční fond, Program přeshraniční spolupráce Cíl 3 v roce 2011. (Realizace a administrace firma Ag Akcent, Klatovy). Dřevěný mobilní vyráběla firma Zemědělské obchodní družstvo Hlavňovice. Tisk tabulí a informačních tržáček TYPPOS, Klatovy. Kresby vytvořil výtvarník Josef Protliva z Klatov.

Více turistických zajímavostí z okolí obce najdete na internetových stránkách : www.sumavaneet.cz/hradek, www.hradekususe.cz, www.rozhlednasvatobor.cz, www.zamekhradek.cz

Vydáno v roce 2012 u příležitosti udělení znaku a praporek obce Hrádek


Obec Hrádek



Ycházkové trasy v okolí



Žlutá trasa: Kostel Zbýnice



Do Zbýnic dojdete cestou okolo Mlýnského rybníka po lávce přes náhon a Blud, kde můžete posedět v obnoveném altánku.

Na informační tabuli v Bludu (pozůstatky anglického parku navazujícího původně

na zámecký areál) si můžete přečíst o původu tohoto místního názvu. Toto místo je opředené pověstmi o nešťastí během 30. leté války. V olšové aleji je dodnes dochován kamenný podstavec, traduje se, že jde o pozůstatek jezdecké sochy.



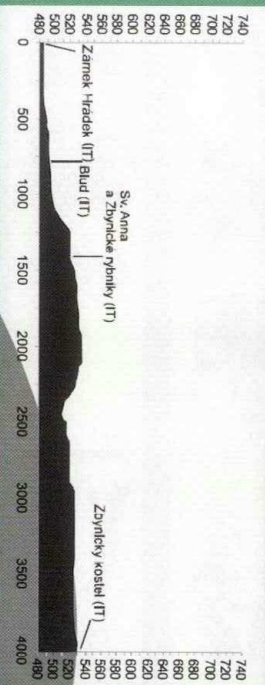
V Bludu můžete obdivovat pozůstatky bývalého anglického parku a řádu krásných stromů, najdete zde mimo jiné vzácný javor babyka s obvodem kmene 2,4 m a výškou 16 m, a asi největší exemplář javoru kleny v naší obci s obvodem kmene 5m a výškou 20 m.

Po 200 metrech chůze po asfaltové silnici odbočíte ke kapličce sv. Anny. Z návrší je krásný pohled na masiv Svatoboru, hrad Kašperk a celou obec Hrádek.



Cesta od kapličky do Zbýnic je zatím uzavřena, protože je využívána jako pastvina. Je možné využít zelenou turistickou značku, která vede po asfaltové silnici, po ní dojdete až do Zbýnic, kde si můžete na informační tabuli přečíst zajímavosti z historie kostela.

V budoucnou trasa povede od kapličky sv. Anny po hranici chráněného území Zbýnické rybníky s výhledem na rybníky Dalovák, Velká a Malá Strana.



Modrá trasa: Poustka



Z východního bodu před zámkem v Hrádku půjdete obcí Hrádek přes říčku Ostružnou a železniční trať. Dále lesem po staré cestě, kterou podle vyprávění pamětníků jezdila baronka Anna Henneberg –Spiegelová na Poustku.

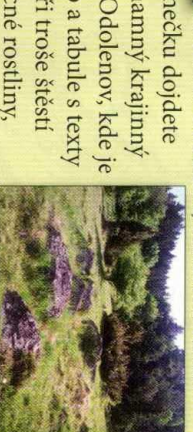
Cestou trasa kolmo protíná asfaltovou silničku na Odolenov. Potkáte také upravenou studánku.

Po náročnějším stoupání posvátí u zastřešeného odpočívadla na Poustce,



kde se na další informační tabuli dozvíte o hájovně stávající na tomto místě, posadit se na kamenné sedátko na vyhlídce. Po napojení na žlutou turistickou značku, minete obloukem vesničku Odolenov, cestičkou okolo

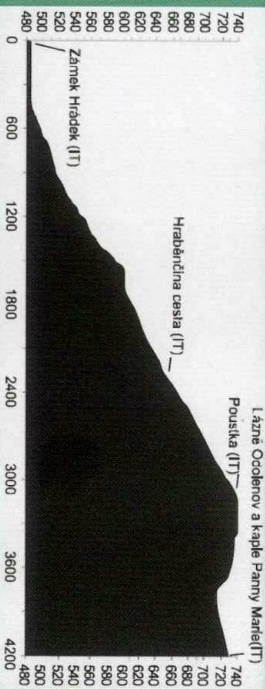
malého zatopeného lomečku dojdete do prostoru VKP (významný krajinný prvek) Jalovcová stráž Odolenov, kde je další kryté odpočívadlo a tabule s texty věnující se jalovcům. Při troše štěstí zde můžete objevit vzácné rostliny,



například Prstřatec májový.

Od Jalovcové strážě už pohodlně dojdete k areálu bývalých lázní na Odolenově. Na této vycházce se můžete kochat krásnými výhledy. Pak můžete pokračovat po červené a žluté turistické značce na vrchol Svatoboru, kde na Vás čeká rozhledna s restaurací.

Trasa končí pod velkou borovicí u bývalých lázní Odolenov. Odtud je to jen pár minut na rozhlednu na vrcholu Svatoboru.



Červená trasa: tvrz Kašovice



Podél zámecké zdi okolo parku dojdete po úzkém chodníčku (pod bastiony) k říčce Ostružná, vydáte se proti proudu, minete bývalý mlýn, Mlýnský rybník, při náhonu dojdete proti proudu pěšinkou vedoucí po loukách ke hršti TJ.

V lese zvaném Antonka si můžete odpočinout na krytém odpočívadle a na informační tabuli si přečíst nejen o osídlování okolí zlatonosné říčky, ale také o partyzánovi, který byl zastřelen několik desítek metrů od



odpočívadla v roce 1945. Na místě tragické události je malý žulový pomník. Cesta lesem Antonkou bývá většínu roku podmáčená, to je nutné zohlednit při výběru obuvi.

Údolím Ostružné dojdete do Kašovic, kde přes lávku přejdete říčku a přes vesničku dojdete po červené značce k modřínovému háji s romantickou zříceninou tvrze. U tvrze zjistíte, že pohádka Boženy Němcové „O princezně se zlatou hvězdou na čele“ má svoje kořeny



na tomto místě. Pověst o „Kašovické princezně se zlatou hvězdou na čele“ písemně zaznamenal František Alexandr Heber (1815-1849). Tuto Heberovu pověst také slyšela Božena Němcová (1820-1862) a její pohádka „O princezně se zlatou hvězdou na čele“ známe všichni dodnes.

Z Kašovic můžete na zpáteční cestu využít některého autobusového spoje, případně můžete dojít na blízkou železniční zastávku Mokrosuky, která leží na dohled od tvrze.

